


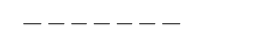


























-  Plangrense
-  Bygg
-  Eksisterende punkthøyde
-  Ny punkthøyde
-  Eksisterende høydekote
-  Ny høydekote
-  Fjellskjæring
-  Skråning
-  Natursteinmur, støttemur
-  Steinlenke 0,5 m
-  Ny trapp
-  Kantlinje, kantstein
-  Veg/parkering
-  Fortau/gangveg
-  Nedgravede avfallskontainere
-  Terrasse på dekke
-  Private grøntareal/tomter
-  Offentlig/felles grøntområder
-  Sandlek/naturlek
-  Plantefelt
-  Eksisterende sti
-  Ny sti
-  Tre nytt
-  Rekkverk/håndløper
-  Benk/bord fastmontert
-  Lekeutstyr
-  Nedgravede kontainere



F-02	Til 2. gangsbehandling	15.04.16	RT	KH
F-01	Tegning opprettet	07.10.15	RT	KH
Rev.	Tekst:	Rev.dato:	Teegn:	Kontr:

Detaljregulering



 Prosjekt: **Kleivane B03 og B04**

 Oppdragsgiver: **Kleivane utviklingselskap AS**

Illustrasjonsplan

 Landskapsplan

Oppdragsleder: KMK	Koordinatssystem: Euref 89 UTM 32	Målestokk: 1:500
Oppdragsnr: 532874	Høyde datum: NN1954	Aktørnr: A1

Tegn. nr: **LO-- 001**
Rev. **F-02**